

# Allgemeine Informationen

## Anreise mit dem ÖV

S-Bahn S5 oder S51 bis Bern Brünen Westside, umsteigen auf Postauto Linie 570 Richtung Mühleberg bis Haltestelle «Fuchsenried, Mühlebergwerk»; anschliessend ca. 20 Min. Fussmarsch entlang der Strasse zum Wasserkraftwerk (der Weg ist signalisiert). Alle Fahrpläne: [www.sbb.ch](http://www.sbb.ch)

## Anreise mit dem Auto/Car

### Anfahrt aus der Region Biel-Seeland

Via Aarberg > allgemeine Richtung Bern > bei Detligen rechts abbiegen Richtung Salvisberg > Wickacker > über Wehrbrücke zum Wasserkraftwerk. Gewichtsbeschränkung Wehrbrücke 15 t.

### Anfahrt aus der Westschweiz via A12

Ausfahrt Düdingen > Richtung Laupen > Gümmenen > Mühleberg > den Wegweisern «BKW» und «Kraftwerke» folgen.

### Anfahrt aus der Westschweiz via A1

Ausfahrt 29 «Murten-Morat», Richtung N1 Bern der Hauptstrasse durch die Dörfer Büchslen, Gempnach, Biberen, Gümmenen folgen. In Mühleberg links Richtung Buttenried abbiegen und den Wegweisern «BKW» und «Kraftwerke» folgen.

### Anfahrt aus der Region Bern via A1

Ausfahrt Mühleberg > nach Heggidorn rechts abbiegen > den Wegweisern «BKW» und «Kraftwerke» folgen.

## Anfahrtskoordinaten

Wehrstrasse 59, 3203 Mühleberg  
46° 58' 12" N, 7° 17' 01" O

## Kleidung

Bitte passen Sie Ihre Kleidung der Witterung und der Jahreszeit an. Badestopp während der Flossfahrt ist möglich (Badekleidung mitnehmen).

## Treffpunkt

Der Treffpunkt befindet sich beim Eingang des Wasserkraftwerks.

## Schlechtwetter

Der Flossführer kontaktiert ca. 3 Arbeitstage vor der geplanten Fahrt die Gruppe und klärt die zu erwartenden Wetterbedingungen ab. Eine Absage wegen Schlechtwetter (Gewitter, Wind, Hochwasser, Schwemmholz, etc.) ist nicht mit Kosten verbunden.





## Wichtig!

Auf dem Floss hat es keine Toiletten. Vor der Abfahrt kann die Toilette beim Wasserkraftwerk benutzt werden. Eine WC-Pause ist bei 3 Stundenfahrten möglich.

Auf dem Floss hat es kein Strom!

## Situationsplan

Beim Wasserkraftwerk sind genügend Parkplätze vorhanden.

-  Autobahn Bern-Murten
-  Hauptstrasse
-  Fussweg
-  Fahrweg

## Weitere Attraktionen in der Gegend

Der Wohlensee ist 1920 durch den Bau des Wasserkraftwerks Mühleberg entstanden. Die Staustrecke reicht über zwölf Kilometer. Mit seinen zahlreichen Waldpartien und Buchten ist der «künstliche» Wohlensee ein wertvolles und beliebtes Naherholungsgebiet für Gross und Klein. Viele seltene Pflanzen- und Tierarten finden hier einen harmonischen Lebensraum. Der See gilt als Überwinterungsgebiet von nationaler Bedeutung für Wasservögel.

