

Allgemeine Informationen

Mont-Soleil

Anreise mit dem ÖV

Folgen Sie ab dem SBB-Bahnhof St-Imier stadteinwärts dem signalisierten Weg zur Standseilbahn (ca. 20 Min. Fussmarsch). Diese bringt Sie in vierminütiger Fahrt auf den Mont-Soleil. Anschliessend 25 Min. ansteigender Fussmarsch von der Bergstation zum Sonnenkraftwerk.
Mehr Infos: www.funisolaire.ch

Anreise mit dem PW

Fahren Sie via St-Imier auf den Mont-Soleil. Vom Parkplatz bis zum Sonnenkraftwerk besteht ein Fahrverbot (ca. 7 Min. Fussmarsch).

Mit dem Car

Via St-Imier ist keine direkte Anfahrt zum Sonnenkraftwerk möglich – bitte benutzen Sie die Standseilbahn ab St-Imier. Mögliche direkte Routen: via Tavannes, Tramelan > Les Breuleux > Le Cerneux-Veusil > Mont-Soleil oder via La Chaux-de-Fonds, La Chaux-d'Abel > Mont-Soleil.

Hinweis: die ausgeschilderte Gewichtseinschränkung und die max. Fahrzeugabmessungen gelten erst ab dem Parkplatz des Besucherzentrums Mont-Soleil.

Vom Parkplatz bis zum Sonnenkraftwerk besteht ein Fahrverbot.

GPS-Koordinaten des Parkplatzes

47° 9' 41" N, 6° 59' 12" O






Kleidung Mont-Soleil

Wir empfehlen dem Wetter angepasste Kleidung und gutes Schuhwerk. Das Besucherzentrum liegt auf 1 250 m ü. M.

i Eine Besichtigung der Windkraftanlagen ist bei extremen Wetterereignissen (z.B. Eisfall) nicht möglich.

Situationsplan

Bitte reisen Sie mit öffentlichen Verkehrsmitteln an. Das Parkplatzangebot ist beschränkt.

-  Fussweg
-  Hauptstrasse
-  Standseilbahn
-  Eisenbahn
-  «Sentier des Monts»

Espace découverte Energie

Von St-Imier bis zum Mont-Soleil/Mont-Crosin erwartet Sie ein vielfältiges Tourismusangebot mit unvergesslichen Momenten. Ob eine Kutschenfahrt, ein Menü in einem typischen Restaurant oder eine rasante Trottinett-Fahrt ins Tal – Espace découverte Energie bietet allen etwas.

i Weitere Informationen unter www.espacedecouverte.ch

